


TÖRTÉNET

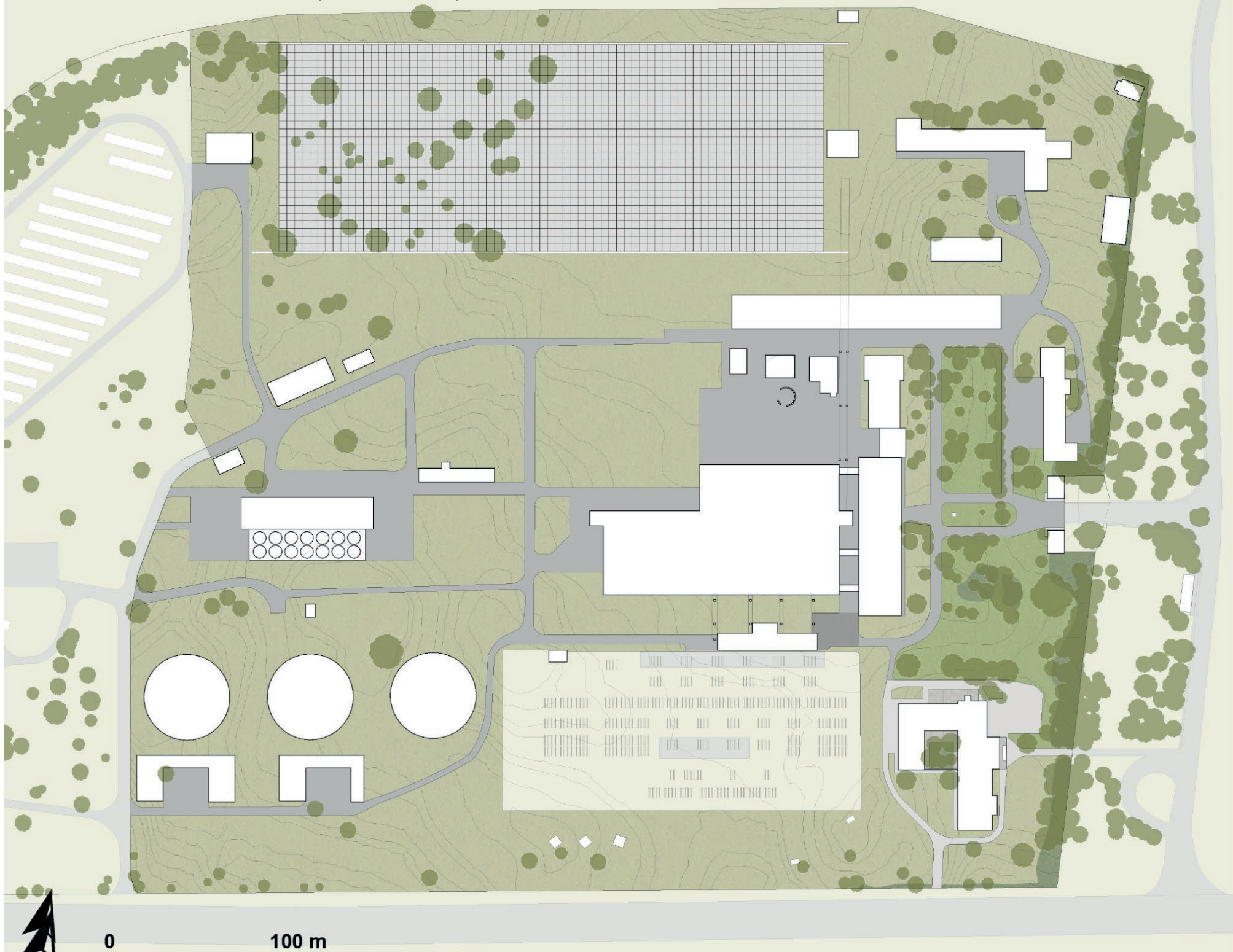
Az Inotai hőerőművet 1950-től 1954-ig építették, azonban már 1951. november 7-én elkezdte a működését, ezért November 7. Hőerőmű nevet viselte. Az erőmű átadóján Rákosi Mátvás vágta át a szalagot. Az erőmű 1962-re érte el a teljes kapacitását, az ország alaperőműveiközé számított. Később azonban az orosz kőolaj megjelenésével jelentősége háttérbe szorult, 1970-ben egy új, kőolajjal működő gázturbinás csúcserőmű létesítésére alakult ki igény, melyet a hőerőműtől nyugatra lévő területre terveztek. Az 1990-es években kezdődött az erőmű hanyatlása, folyamatosan bontották el a kazánokat és turbinákat, 1995-re összesen négy kazánt, két generátort és két turbinát bontottak le. 2001 decemberében végül véglegesen leállt az erőmű.



LÉGIFELVÉTELEK



JELENLEGI ÁLLAPOT (M=1:2500)



FAFELMÉRÉS



JELMAGYARÁZAT

- extenzív gyepterület
- nyírt gyepterület
- cserje
- meglévő fa
- kivágandó fa
- betonlap burkolat
- aszfalt burkolat
- kockakő burkolat
- kiselemes térkő burkolat
- szintvonalak

képek forrása: Karácsony Lenke, 2023



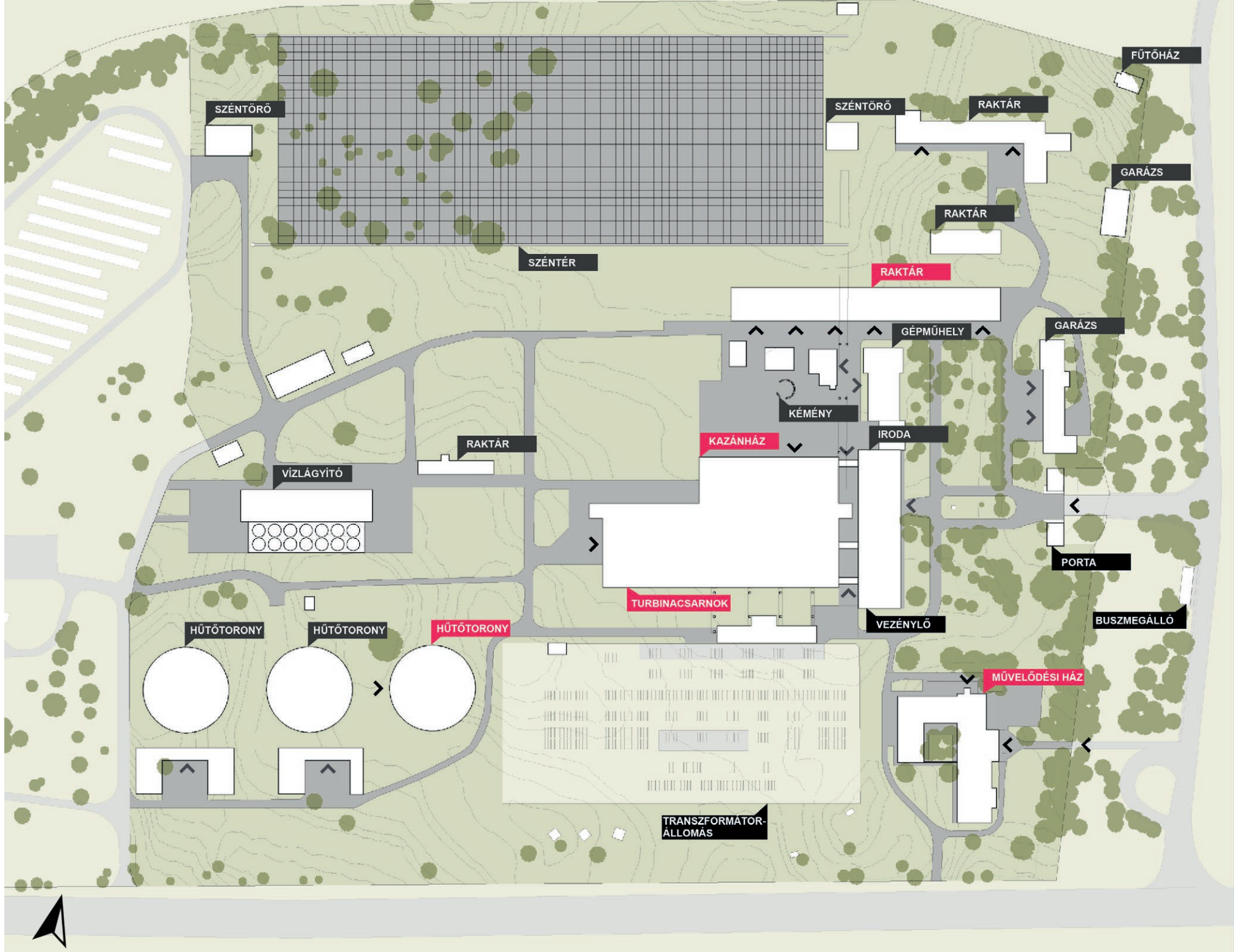
JELENLEGI ÁLLAPOT

Értékes, idősebb faállomány az erőmű bejáratánál és a Béke Művelődési ház környezetében található, az erőmű többi részén gyorsan növő pionír- és gyomfák szaporodtak el az erőmű bezárása után. A fákhöz hasonlóan a jelentősebb cserjefelületek is a fogadótér környékén találhatóak.

Az erőmű területe az ipari tevékenységből és nagymértékű építkezésekből adódóan közel sík. Enye lejtés figyelhető meg észak-déli irányban, ez közel 5 m szintkülönbséget jelent a teljes területen.

A fő közlekedési nyomvonalakon az erőmű területén aszfalt burkolat található. A szentér területén a burkolat 4x4 méteres betonlapokból áll. Ugyan-ezek a nagy betonlapok jelennek meg a művelődési ház Erőmű utca felőli bejáratánál is. Hasonlóan hálósan lerakott, 20x20 cm-es beton térkövek találhatóak jellemzően az épületek körüli kiemelt teraszok burkolataként, a művelődési ház belső udvarán és az iroda bejárata előtt.

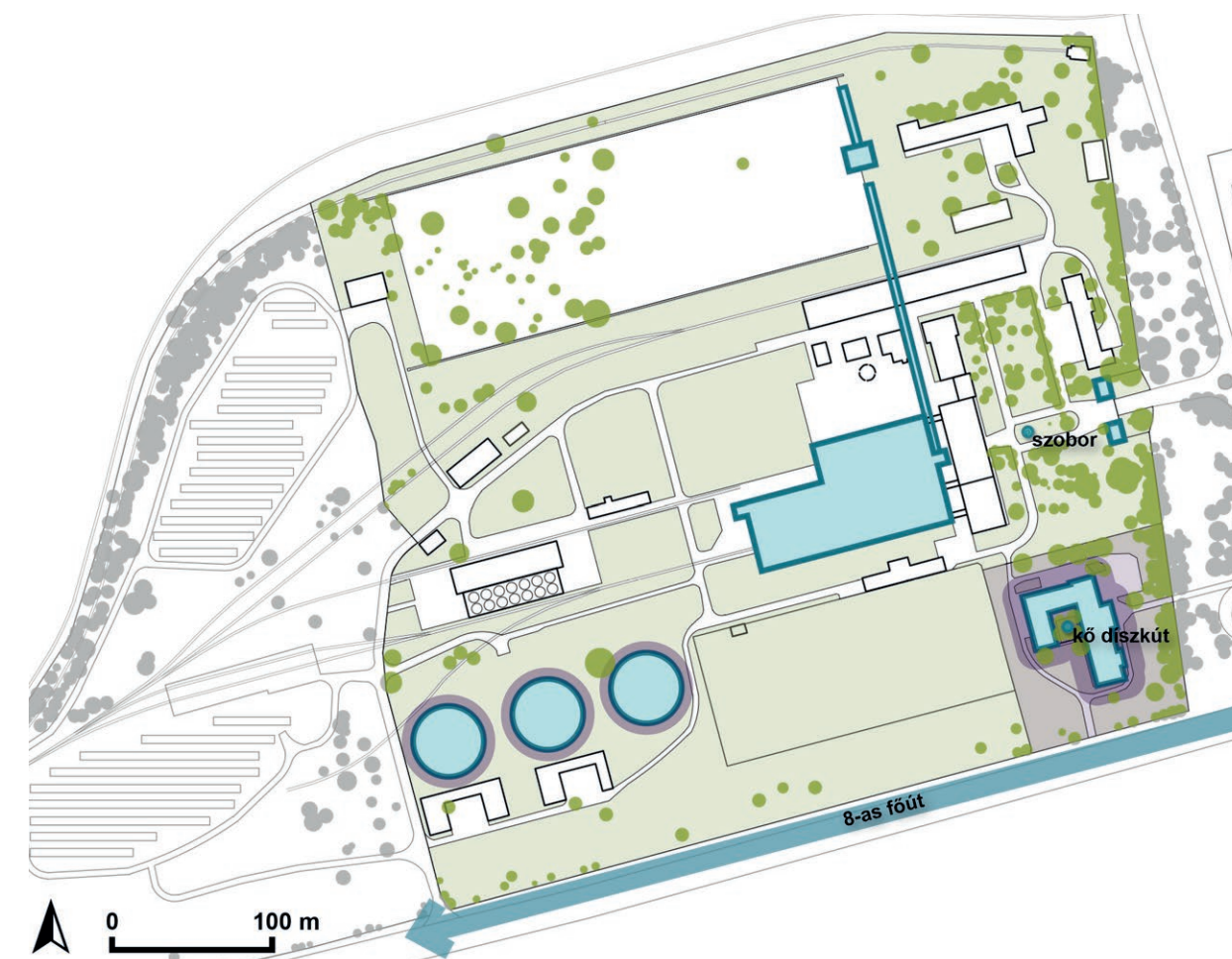
JELENLEGI MŰKÖDÉS (M=1:2500)



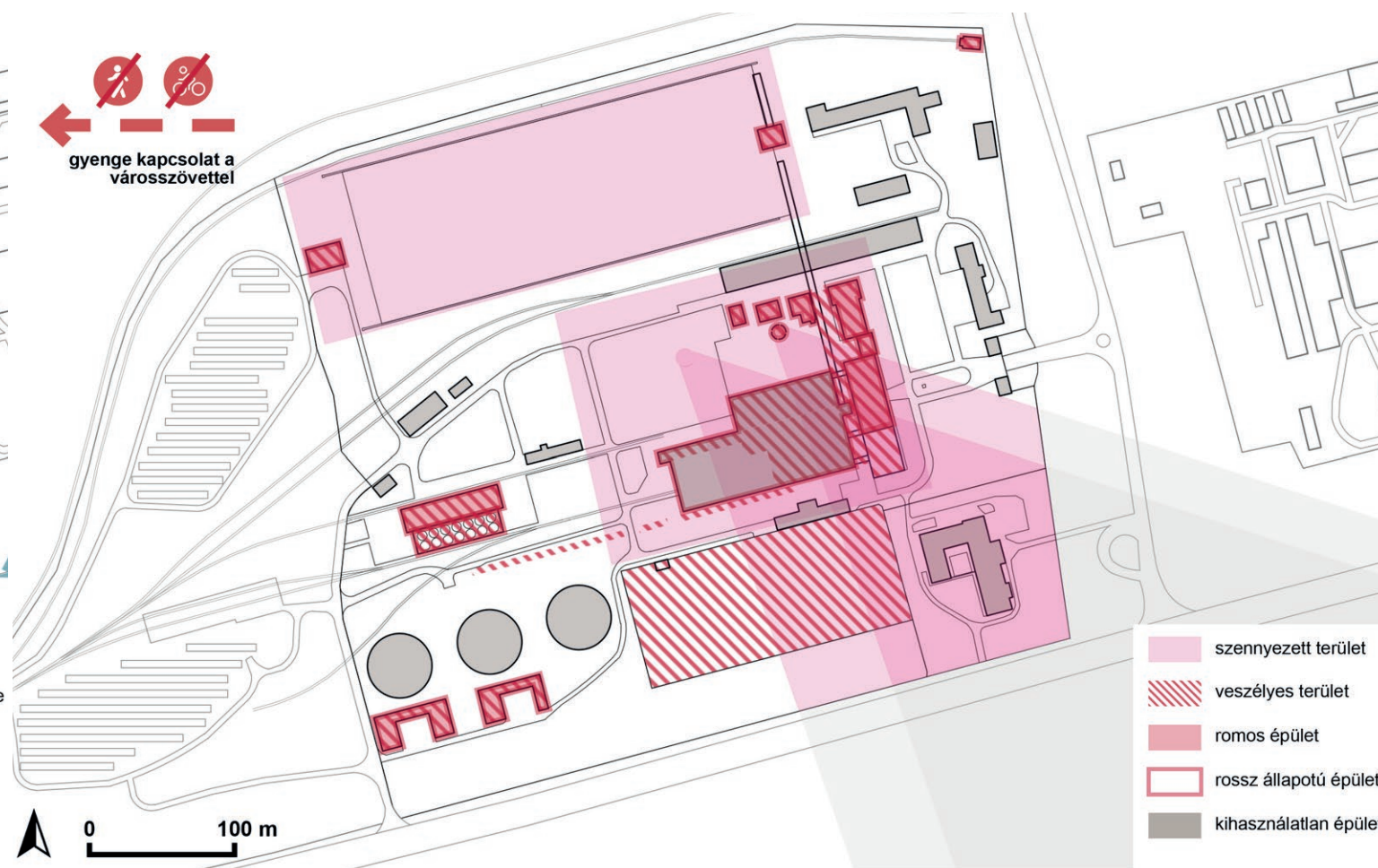
ÉRTÉKEK, KONFLIKTUSOK

A tervezési terület barnamezős területként több kihívással rendelkezik. A talaj feltehetőleg igen szennyezett, az épületek elhanyagolt, gyakran veszélyes állapotban vannak, a teljes terület kitisztítása és az épületek felújítása valószínűleg nagy költségekkel járna. A terület nem csatlakozik szervesen Várpalota városzövetéhez, jelenleg sem gyalogosan, sem kerékpárral nem lehet megközelíteni, bár a Készenléti lakótelep erősebb összeköttetése a többi városrészekkel tervben van. Ez a terület mindennapos kihasználtságát igen megnehezíti. A terület az erőmű bezárása óta szinte teljesen kihasználatlanul áll, az épületek állapota folyamatosan romlik. A területen több védett épület is található, ilyen az országos védelem alatt álló Béke Művelődési Ház és a helyi védelem alatt álló három Heller-Forgó-féle hűtőtorony. A hűtőtoronyok a főépülettel és a szent-felvonóval együtt karakteres elemei a területnek, már messziről könnyen felismerhetővé teszik az erőművet. Tulajdonképpen az elhanyagolt, brutális méretű ipari építmények teszik érdekessé, vonzóvá a helyszínt.

ÉRTÉKEK



KONFLIKTUSOK



képek forrása: Karácsony Lenke, 2023; telex.hu

